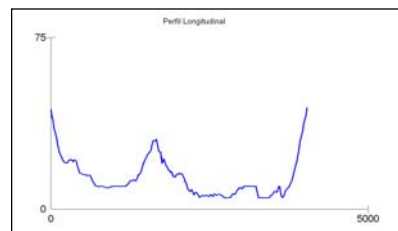
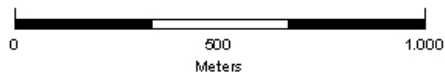
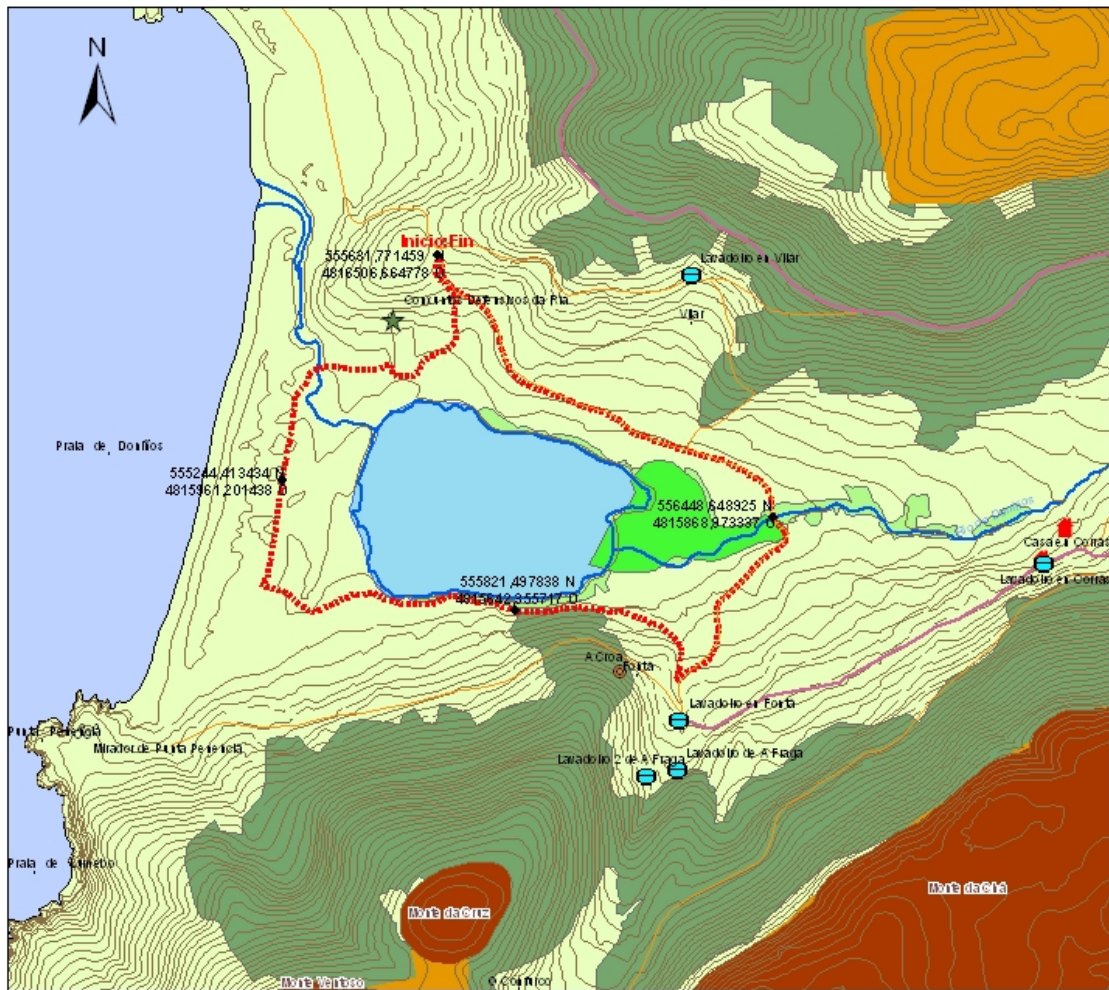
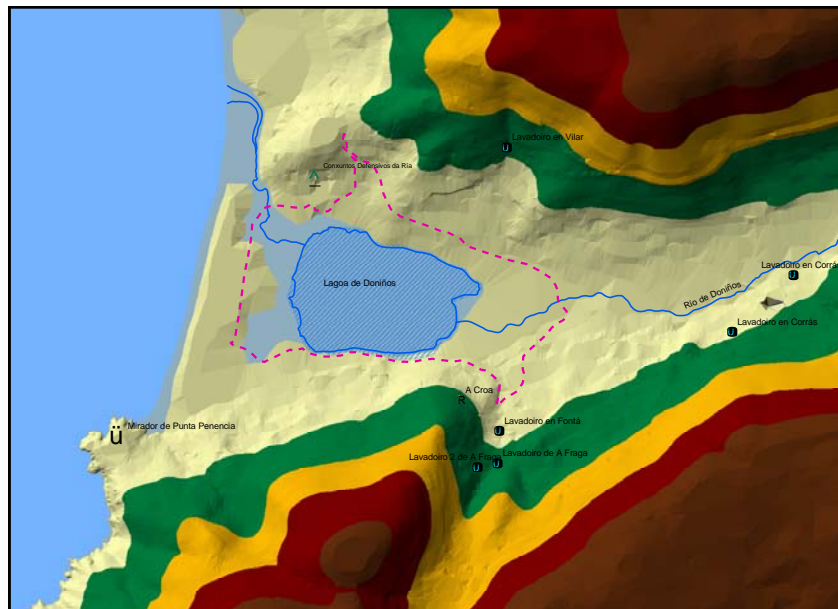


# Ruta Lagoa de Doniños



<ul style="list-style-type: none"> <li>●●●● Ruta Lagoa de Doniños</li> <li>⦿ Miradores</li> <li>★ Baterías</li> <li>🏠 Casas Tradicionais</li> <li>🚰 Lavadoiros</li> <li>⦿ Castros</li> </ul>	<p><b>Vegetación</b></p> <ul style="list-style-type: none"> <li>🟩 Frondosas</li> <li>🟩 Piñeiro</li> <li>🟩 Vegetación de ribeira</li> <li>🟩 Eucalipto</li> <li>— Curvas 5 m</li> </ul> <p><b>Canleiros</b></p> <ul style="list-style-type: none"> <li>— Autonómica 2º orden</li> <li>— Autonómica 3º orden</li> <li>— Pista Asfaltada</li> </ul>
--	---



## DESCRIPCIÓN DA RUTA

Este sendeiro permite apreciar en solo unha hora de camiñar, con algúns desniveis, un compendio de catro das mellores paisaxes que atopamos no concello: a lagoa de Doniños, espacio protexido pola cantidade de aves migratorias, puidéndoas observar en épocas apropiadas dende o mirador. A zona rural do Val de Doniños no que atopamos pastos coas súas ovellas e cultivos tradicionais. Unha pista de terra que bordea a lagoa permítenos observarlal mais de cerca e lévanos ata as dunas, que atravesaremos perpendicularmente polo camiño e sen abandonalo para non dañar este sistema tan fermoso coma fráxil. Ó chegar á praia observaremos de cerca a grandiosidade do areal de Doniños e o remontar ata a orixe do camiño obteremos vistas sobre todo o conxunto.